

PD VIŠKOVO



organizira višednevni izlet u Sloveniju

Julijske Alpe

Krnska jezera, Krn i okolica

u trajanju od 4 dana od 22.06 do 25.06.2018



Krnsko jezero i vrh Krn u rano jutro

Realizacija izleta: automobilima
Smještaj: Planinski dom pri Krnskih jezerih
Težina: lagano do srednje zahtjevno
Prijave i info: Predrag Radović 091 2 263 224
Biserka Radović 091 1 263 224


Zbog pravovremene rezervacije smještaja prijave izvršiti do 25.04.2018.

Nadmorske visine:

Dom dr. Klementa Juga u Lepeni	700 m
Dom pri Krnskih jezerih	1385 m
Krnsko jezero	1394 m
Krn	2244 m
Batognica	2164 m
Dom na Komni	1520 m
Koča pod Bogatinom	1513 m
Bogatinsko sedlo	1803 m
Bogatin	1977 m

Plan puta:

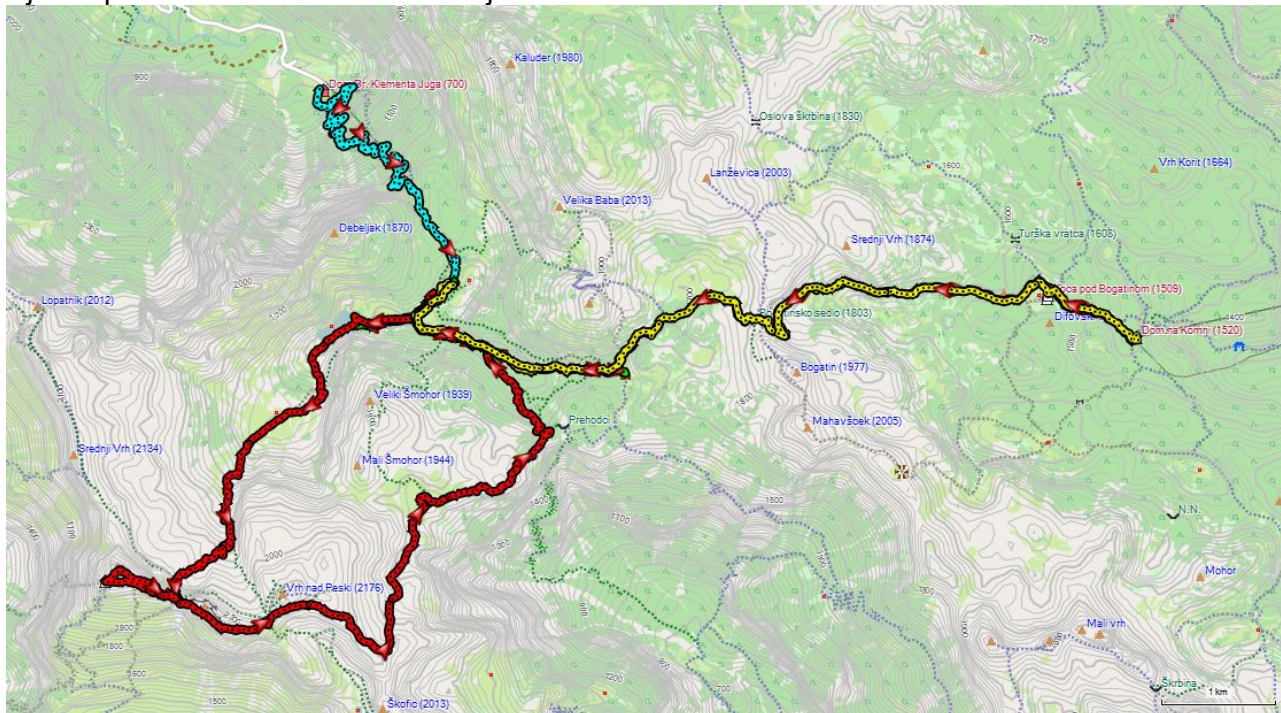
<p>22.06.2018 petak</p>	<ul style="list-style-type: none"> Put Rijeka - Lepena (polazak u 5, dolazak u Lepenu oko 9 uz usputna odmaranja i jutarnju kavu) Uspion od Lepene do Doma Pri Krnskih jezerih (cca 3 sata) Kratki odmor te lagana šetnja do Krnskog jezera i kasarne Za Lepočami (cca 2 sata) <p>Ukupno hoda oko 15 km s ukupno uspona po putu od 1200 m.</p>	<p>Plavo do doma, zelena u toku dana</p>
<p>23.06.2018 subota</p>	<ul style="list-style-type: none"> Kružna tura: Dom Pri Krnskih jezerih - Krn - Batognica - Vrh nad Peski (prolazak bez uspona) - oko Šmohora - Dom Pri Krnskih jezerih (cca 12 sati, uključujući odmaranja, razgledavanja, slikanja) <p>Ukupno hoda 16 km s ukupno uspona po putu od 1150 m</p>	<p>Crvena traka</p>
<p>24.06.2018 nedjelja</p>	<ul style="list-style-type: none"> Dom Pri Krnskih jezerih - Bogatinsko sedlo - Dom na Komni - Koča pod Bogatinom - Bogatinsko sedlo - (Bogatin – opciono) – Lepočami - Dom Pri Krnskih jezerih (cca 8 sati, uključujući odmaranja, razgledavanja, slikanja) <p>Ukupno hoda 18 km s ukupno uspona po putu od 1000 m</p>	<p>Žuta traka</p>

<p>25.06.2018 ponedjeljak</p>	<ul style="list-style-type: none"> • Odjava iz doma • Izlet iznenađenja • Povratak u Rijeku 	<p>Kad bi bilo slike i duljine puta, te visinske razlike ne bi bilo iznenađenja</p> 
-----------------------------------	--	---

Troškovnik:

<p>Putovanje, bazirano na popunjenosti auta od 4 putnika, trošak kilometraže i vinjete</p>	<p>150 kn po osobi</p>
<p>Smještaj (za članove HPS-a s uplaćenm članarinom za 2018 godinu)</p>	<p>65 € - tri noćenja, uključena boravišna taksa *ovo su cijene za one koji imaju vlastitu posteljinu *cijena je izračunata s obzirom na smještaj s najvećom cijenom *Spavaće vreće nisu dozvoljene. *Iznajmljivanje ekološke posteljine je 2,50€, klasične posteljine 3€ *cijene su za članove planinarskog saveza s plaćenom članarinom za 2018</p>

Cjelokupna tura bez izleta iznenađenja:




Krnska jezera su skup od tri nepovezana jezera na Krnskom području. Najveće i najpoznatije je Krnsko jezero koje je ujedno i najveće visokogorsko jezero u Sloveniji (dugo 390 m, široko 150 m, duboko 18 m). U jezeru žive dvije vrste riba koje su donešene u njega 1929 godine. Jezero je pola godine zamrznuto.

Drugo jezero, Dupeljsko jezero, nalazi se u neposrednoj blizini doma.

Treće jezero, jezero V Lužnici, je najviše krnsko jezero.

Krn s visinom od 2244 m najviša je planina Krnskog gorja. Pripada krajnjem jugozapadnom dijelu Julijskih Alpi. Sa svih strana okružen je dolinom Soče i njenih pritoka Lepenjice i Tolminke. Zbog svog izdvojenog položaja zajedno s okolnim vrhovima bio je poprište najkrvavijih bitaka Prvog svjetskog rata.



Pogled s vrha Krna

S vrha Krna pruža se prekrasan pogled na sjever prema vrhovima Mangarta, Jalovca, Mojstrovke, Prisojnika i Triglava, a na zapad prema Karavankama i Kamniško-Savinjskim Alpama. Na zapadu se ističe pogled na Stol. Prema jugu, za izuzetno lijepog vremena može se opaziti i naša Učka.



Uspon na Batognicu

Batognica je 2164 m visoka planina, koja je za vrijeme 1. Svjetskog rata bila poznata kao poprište "Rudarskog" rata. Ostaci sukoba između Talijana i Austro-Ugarskih vojnika još uvijek su vidljivi na svakom koraku. Krater eksplozije od 4100 kg eksploziva još je uvijek vidljiv s okolnih vrhova. Pretpostavlja se da je od te eksplozije pravi vrh je urušen za destak metara.

S Batognice se pruža prekrasan pogled na Krn, Kanin, Vrh nad Peski i veliki dio najviših vrhova Julijskih i Kamniško Savinjskih Alpi.

Cijeli ovaj visinski prostor pripada području "Soške fronte": od Vršiča, preko Krna, Batognice, Vrh nad Peski, pa prema Trstu. U našim planinarskim putovanjima do sada smo posjetili nekoliko lokaliteta s ovog prostora.

Cjelokupni lokalitet prezentiran je u sklopu međunarodnog projekta Put mira kojim se nastoji sačuvati uspomena na mnogobrojne vojnike poginule na frontu oko Soče.

U sastavu Kaiserlich Und Königlich vojske (ili u prijevodu Carska i kraljevska vojska Austrougarske) učestvovala su i brojne jedinice iz Hrvatske, Slovenije i Bosne i Hercegovine.

Upravo su Batognicu branili i vojnici iz područja Zagreba.

Po okončanju 1. Svjetskog rata, na mirovnoj konferenciji u Rapallu, a u skladu s Londonskim ugovorom na osnovu kojeg je Italija prešla na stranu sila Antante, dio bivših Austro-Ugarskih zemalja 1919. pripao je Italiji, a dio novonastaloj Kraljevini SHS.

Granica ("Rapalska granica") prolazila je upravo ovim područjem (i dalje prema Bogatinu, Bogatinskom sedlu i u konačnici Kvarneru). Na lokalitetu "Za Lepočami" bila je izgrađena komanda ovdašnjeg sektora. Komanda se koristila od 1929. pa sve do kapitulacije Italije u Drugom svjetskom ratu 1943. kad je napuštena i prepuštena propadanju.




Napuštena kasarna

Put od Doma pri Krnskih jezerih do Doma na Komni vodi starim vojničkim putevima (mulatijerama) bez nekih izrazitih uspona. Najviša točka puta je Bogatinsko sedlo. Od Bogatinskog sedla laganim silaskom dolazimo do Koče pod Bogatinom, a nakon 15tak minuta i do Doma na Komni. Od Doma na Komni pruža se prekrasan pogled na Bohinjsko jezero.



Put do Komne



Pogled na Bohinjsko jezero